



CÂMARA MUNICIPAL DE CURRAIS NOVOS/RN  
CNPJ: 08.470.502/0001-98

O Vereador Sebastião Cabral de Lima submete ao Plenário da Câmara Municipal de Currais Novos, conforme dispõe o Regimento Interno desta Casa Legislativa, o seguinte:

PROJETO DE LEI Nº \_\_\_\_\_/2025

**Autoriza o Poder Executivo Municipal a denominar de "ANACLETO MIGUEL DA SILVA" a Avenida Projetada de nº 11, no bairro Geraldo Cassimiro e dá outras providências.**

A Câmara Municipal de Currais Novos/RN decreta:

Art. 1º Fica denominada de **"ANACLETO MIGUEL DA SILVA"** a Avenida projetada de nº 11, no loteamento Alto do Seridó, bairro Geraldo Cassimiro, no município de Currais Novos/RN.

Art. 2º Esta Lei entra em vigor na data de sua publicação, revogadas as disposições em contrário.

Câmara Municipal de Currais Novos, Palácio Vereador Humberto Gama, 22 de Outubro de 2025.

Sebastião Cabral de Lima  
Vereador

**ASSINADO DIGITALMENTE**

Rua Vivaldo Pereira de Araújo, Nº 161 – Centro – Currais Novos/RN – CEP 59.380-000  
Telefone: (84) 3412-1567 E-mail: [camara@curraisnovos.rn.leg.br](mailto:camara@curraisnovos.rn.leg.br) Site:  
[curraisnovos.rn.leg.br](http://curraisnovos.rn.leg.br)



CÂMARA MUNICIPAL DE CURRAIS NOVOS/RN  
CNPJ: 08.470.502/0001-98

## JUSTIFICAÇÃO

Anacleto Miguel da Silva nasceu em 22 de julho de 1931, na cidade de São Tomé – RN, filho de José Miguel da Silva e Maria Emídia da Conceição. Sua mãe faleceu em decorrência de seu parto, ele foi criado em um lar simples por suas irmãs e seu pai na cidade de Cerro Corá -RN, onde passou boa parte de sua infância. Teve 1 irmão e 4 de erro Corá -RN, onde passou boa parte de sua infância. Teve 1 irmão e 4 irmãs (Emanoel, Beatriz, Clotilde, Maurina e Miguelina).

Desde a infância, Anacleto aprendeu a importância do trabalho, ajudando seu pai na agricultura. Ainda jovem, aos 17 anos decidiu trilhar novos caminhos em busca de melhores condições de vida, migrando para a cidade da Barúna – RN, onde trabalhou como agricultor, em 1976 mudou-se para Currais Novos – RN a convite de seu padrinho José Bezerra, onde iniciou uma nova etapa de sua trajetória, trabalhando como vigilante da fazenda de seu padrinho.


Homem de muitos ofícios, Anacleto teve uma vida marcada pela dedicação e pelo esforço. Atuou na empresa ACAUAN, depois ingressou como vigilante na construtora responsável pela construção do conjunto PROMORA. Mais tarde, retornou à ACAUAN, onde permaneceu até se aposentar, deixando seu legado de comprometimento e responsabilidade. Após sua aposentadoria, ainda trabalhou como comerciante, vendendo queijo na feira pública de Currais Novos – RN.

Sempre pautou sua vida na honestidade, na ética e no senso de justiça, valores que transmitiu não apenas à sua família, mas também à comunidade que o cercava. Era um homem simples, porém grandioso em princípios. Valorizava profundamente o convívio comunitário, sendo comum vê-lo sentado na calçada, reunido com os vizinhos nas tardes para conversas, troca de histórias e fortalecimento dos laços de amizade.

Certos da análise do referido projeto, contamos com o apoio dos senhores vereadores e da senhora vereadora , deixando em anexo o mapa com a sinalização da referida avenida, em destaque na cor verde.

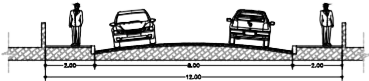
Rua Vivaldo Pereira de Araújo, Nº 161 – Centro – Currais Novos/RN – CEP 59.380-000  
Telefone: (84) 3412-1567 E-mail: [camara@curraisnovos.rn.leg.br](mailto:camara@curraisnovos.rn.leg.br) Site:  
[curraisnovos.rn.leg.br](http://curraisnovos.rn.leg.br)

QUADRO DE ÁREAS			
DESCRIÇÃO		ÁREA VERDE	ÁREA (M²)
ÁREA DE VERDE		AV1	732,29
ÁREA DE VERDE		AV2	1.931,37
ÁREA DE VERDE		AV3	1.343,89
ÁREA DE VERDE		AV4	65,73
ÁREA DE VERDE		AV5	1.931,40
ÁREA DE VERDE		AV6	782,00
ÁREA DE VERDE		AV7	20.984,35
ÁREA DE VERDE		AV8	209,35
ÁREA DE VERDE		AV9	3.105,54
ÁREA DE VERDE		AV10	855,29
ÁREA DE VERDE		AV11	106,19
ÁREA DE VERDE		AV12	4.049,06
ÁREA DE VERDE		AV13	132,73
ÁREA DE VERDE		AV14	318,52
ÁREA DE VERDE		AV15	477,79
ÁREA DE VERDE		TOTAL	36.561,46
QUANTIDADE DE LOTES			
		AL	31
		AL2	83
		AL3	88
		AL4	4.487
		AL5	4.439
		AL6	4.312
		AL7	3.789
		AL8	3.789
		AL9	66
		AL10	60
		TOTAL	16.384



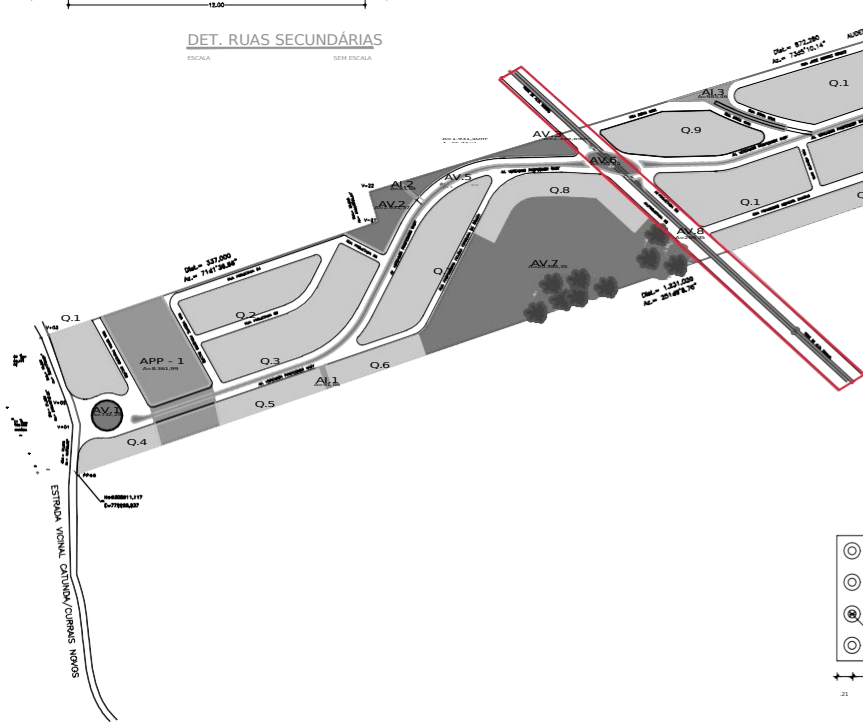
DET. RUA PRINCIPAL

ESCALA SEM ESCALA



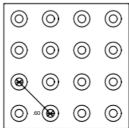
DET. RUAS SECUNDÁRIAS

ESCALA SEM ESCALA



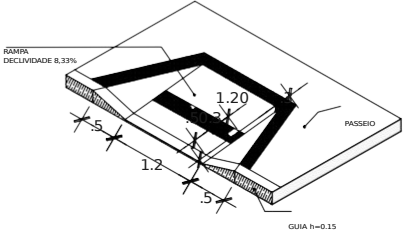
MASTER PLAN

ESCALA 1:50,000



DET. PISO TÁTIL  
DIFERENCIAL

ESCALA SEM ESCALA



DET. RAMPAS ACESSÍVEIS

ESCALA SEM ESCALA

# LOTEAMENTO ALTO DO SERIDÓ

PROJETO: ANA CECÍLIA DE ALBUQUERQUE CHRISPIM  
ARQUITETA E URBANISTA CAU A 30428-0

CONSTRUÇÃO:

PROPRIETÁRIO: TERRA DOURADA EMPREENDIMENTOS LTDA

DESENVOLVIMENTO
PROJETO: ANA CECÍLIA DE ALBUQUERQUE CHRISPIM
DESENVOLVIMENTO: CECÍLIA CHRISPIM HERBERTO VIEGAS
VERIFICAÇÃO: HERBERTO DA CRUZ VIEGAS

LOTEAMENTO ALTO DO SERIDÓ TERRA DOURADA EMPREENDIMENTOS LTDA

SÍTIO TOTORÓ DE BAIXO, S/N, CURRAIS NOVOS / RN

PROJETO DE URBANISMO  
MASTER PLAN, QUADRO RESUMO, PERIS DE RUAS  
E DETALHES DE ACESSIBILIDADE

0/03

ESCALA INDICADAS UNIDADE: m DATA: SETEMBRO/2013

ESCALA DE  
PLOTAGEM 1:1000  
1:1000